
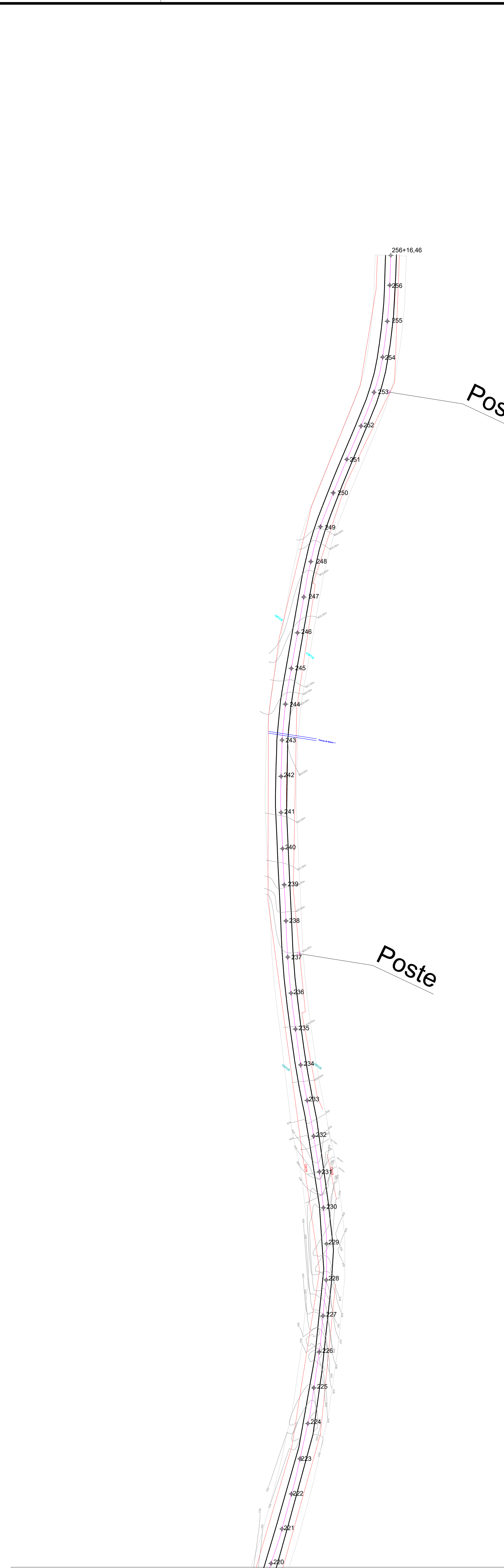


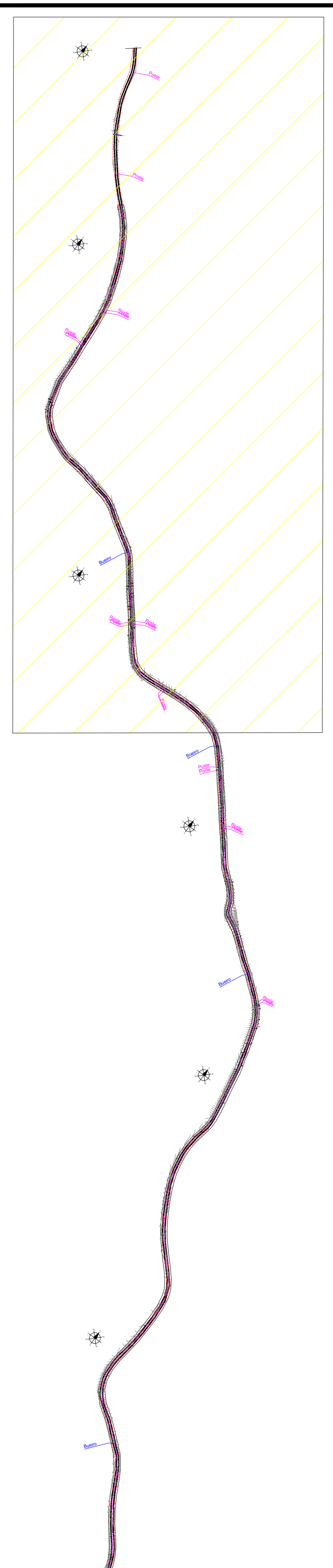
LEVANTAMENTO TOPOGRÁFICO TRECHO 1.1
ESCALA 1:1000



LEVANTAMENTO TOPOGRÁFICO TRECHO 1.3
ESCALA 1:1000

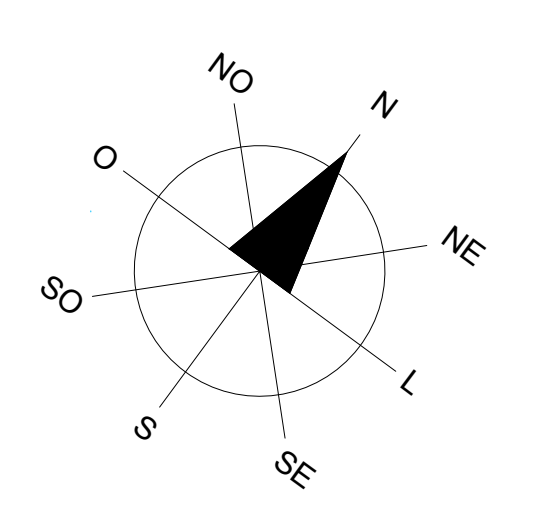


LEVANTAMENTO TOPOGRÁFICO TRECHO 1.1
ESCALA 1:1000



IMPLANTAÇÃO GERAL
SEM ESCALA

LEGENDA
EIXO DA ESTRADA



DEPARTAMENTO DE ENGENHARIA		 02/04	
PAVIMENTAÇÃO EM CRUQ ESTRADA RURAL - CHAPADÃO			
ESTRADA RURAL QUE LIGA A COMUNIDADE CHAPADÃO			
LEVANTAMENTO TOPOGRÁFICO			
PROPRIETÁRIO: Maycon Lopes Simioni Prefeito do Município de Laranjal CNPJ: 05.684.536/0001-80		RESPONSÁVEL TÉCNICO PELO PROJETO: Paulo Henrique Rodrigues Medeiros Engenheiro Civil - CREA-PR 168.345/D	
DESENHADO: PAULO H.	ESCALA: Indicada	Laranjal, 24 de fevereiro de 2025.	